







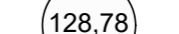











MERKINTÖJEN SELITYKSET

-  Ajorata, asfalttipäällyste
-  Kevyen liikenteen väylä, asfalttipäällyste
-  Puistopolku, kivituhka
-  Betonikivi, neliökivi, 138x138x80 mm, harmaa, tiililadonta
-  Nurmi R3
-  Kunta
-  Istutettava havupuu
-  Tonttikorko (Tontin rajan suuntaisen kadun tasausviivan korkeus)
-  Nykyinen kaukolämpö
-  Uusi hulevesiviemäri, tarkastuskaivo ja hulevesikaivo
-  Uusi salaoja, salaojakaivo ja tarkastusputki
-  Ojapainanne
-  Poistettava lehti-/havupuu
-  Nykyinen/säilyvä lehti-/havupuu
-  Poistettava rumpu
-  Poistettava valaisin
-  Nykyinen valaisin
-  Uusi LED-valaisin

Merkki	Muutos	Pvm	Hyväksyjä	Paätös
Nähtävänä	Tekninen lautakunta	Pvm	§	Kaupungininsinöörin päätös
Kaupunginosa/Kylä	3/RADANTAUSTA			Mittakaava
Kohde	K3 Miehentie ja J3 klv välillä Kiertotie - tontti 282-5			1:500
Piirustuslaji	KATUPIIRUSTUS			
<b>DESTIA</b> A COLAS COMPANY		 <b>ROVANIEMI</b> TEKNISET PALVELUT YHDYSKUNTATEKNIikka Möntyvaarantie 2, 96100 Rovaniemi		
Pvm	Suunn. Katja Vimpari	Pvm	Tark. Jari Kyrö	
31.1.2025	Tark. Aapo Kupasala	31.1.2025	Tark.	
Koordinaattijärjestelmä	Korkeusjärjestelmä	Korvaa	Piirustusnumero	
ETRS-Gk26	N2000	Korvattu	Säilytys	8353 A - 222